



COMUNE DI PIETRAFITTA

Provincia di Cosenza



Oggetto

Messa in sicurezza dei movimenti franosi nelle frazioni Franconi, Vicinanzo, Campitello e Dota a rischio PAI R3

Committente Comune di Pietrafitta

PROGETTO DEFINITIVO

Tavola

TAV.7d

Particolari Costruttivi delle Opere
Frazione Dota

scala

1:20

il Geologo

Dott. Marco Eraldo LE PERA

il RUP e Progettista

Inn. Francesco STELLATO

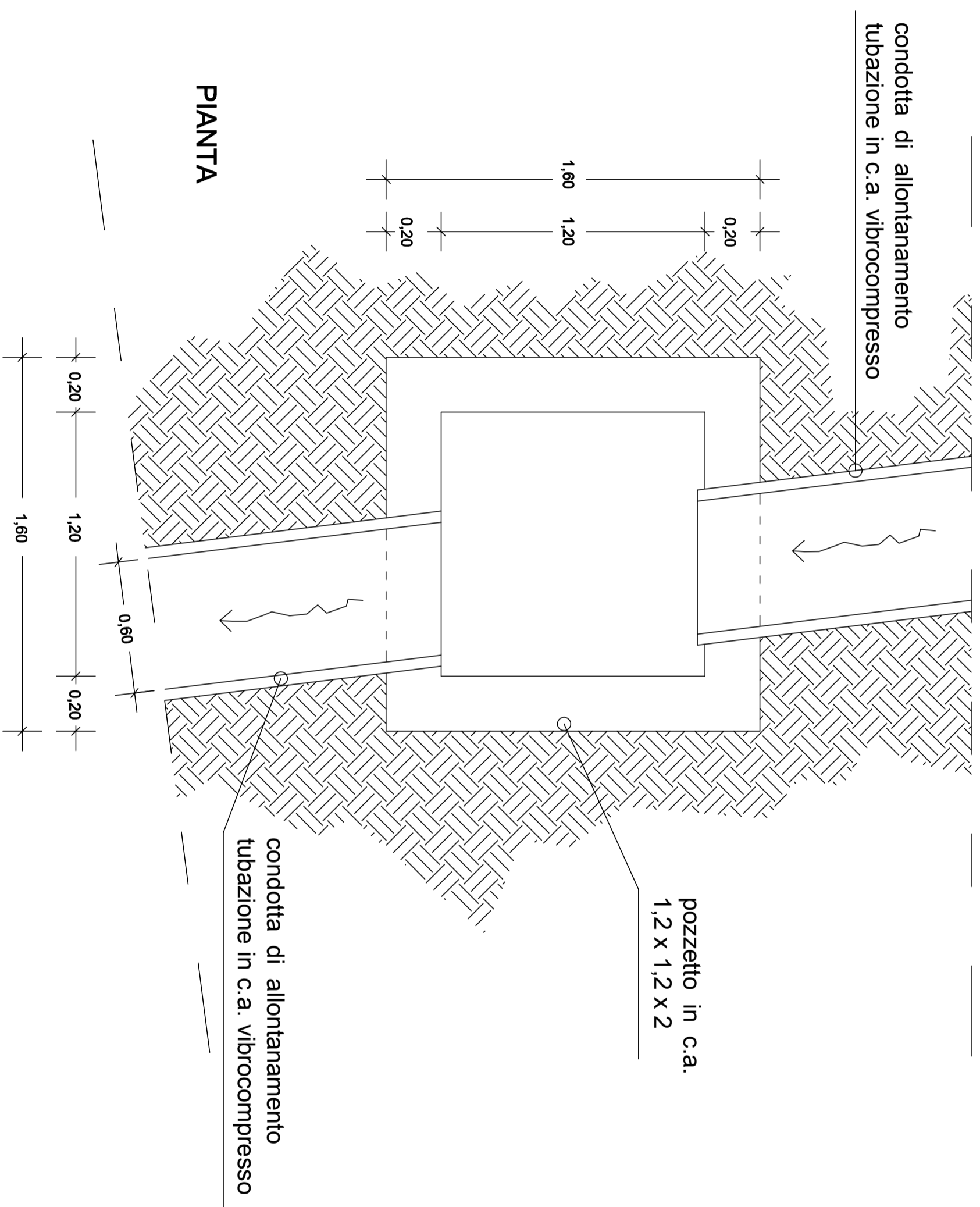
il Sindaco

Rag. Antonio MUTO

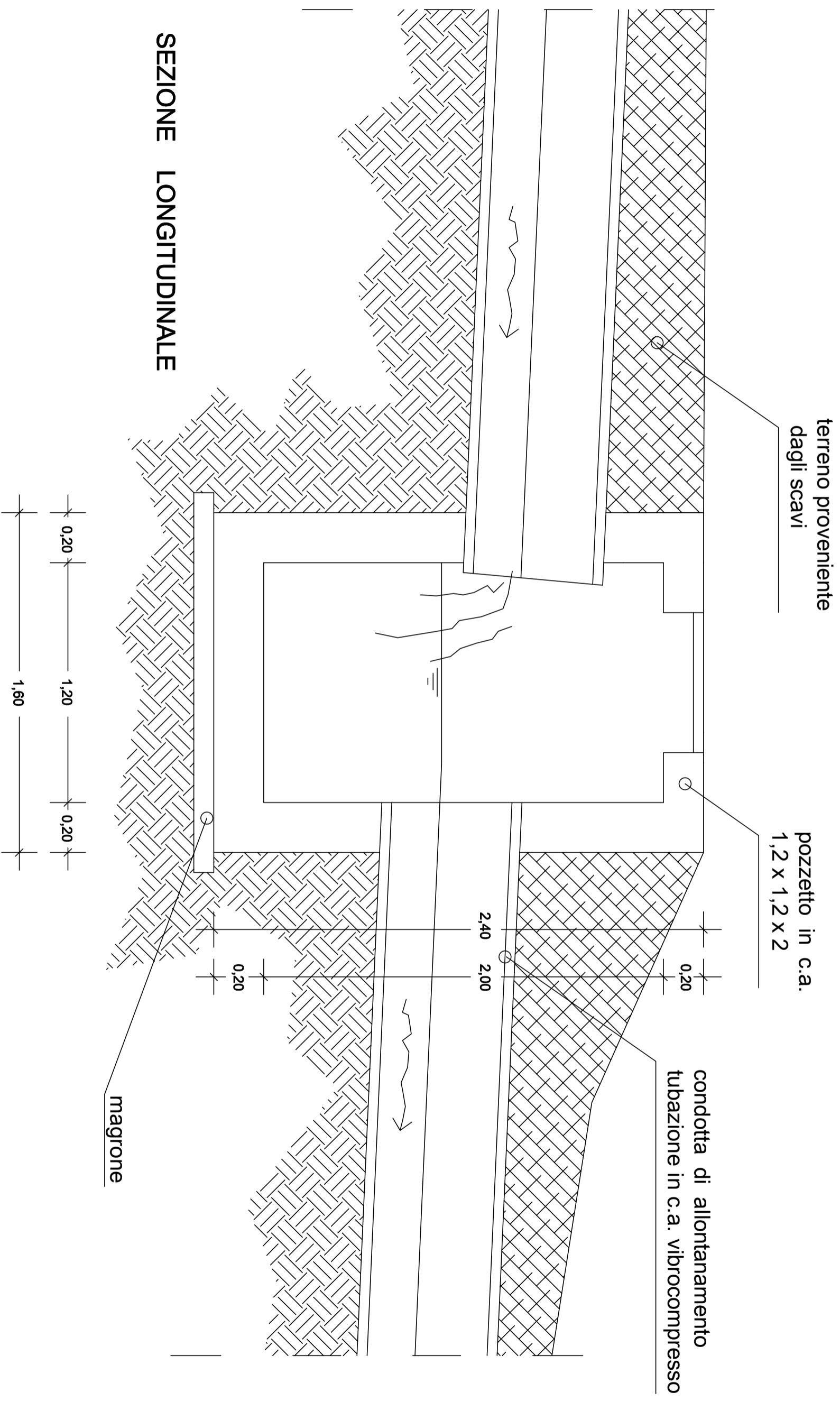
Visti e approvazioni

Data Emissione NOVEMBRE 2020

sezione tipo canale a pelo libero a sezione circolare

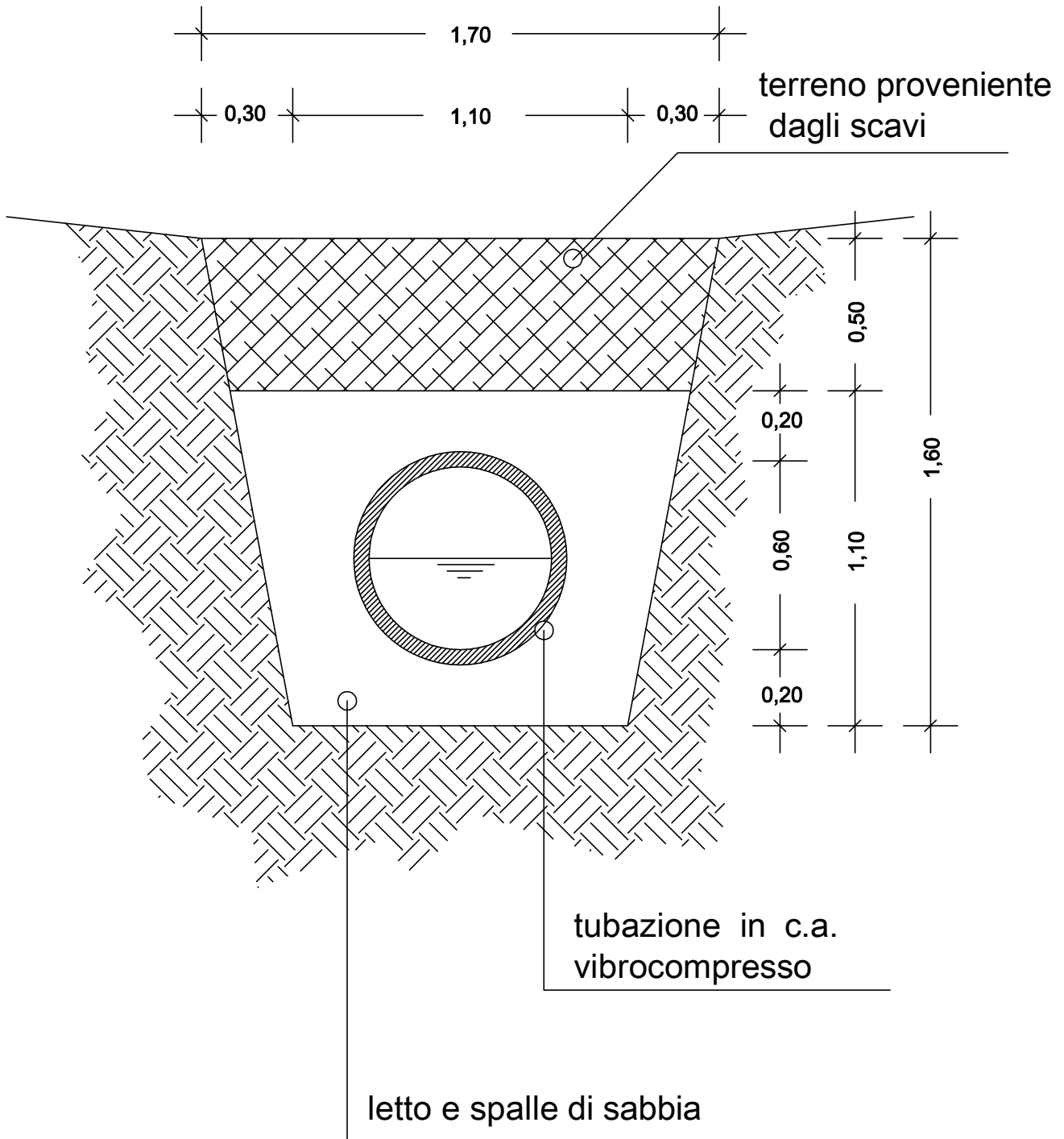


sezione tipo canale a pelo libero a sezione circolare



sezione A1 - A1

sezione tipo canale a pelo libero a
sezione circolare

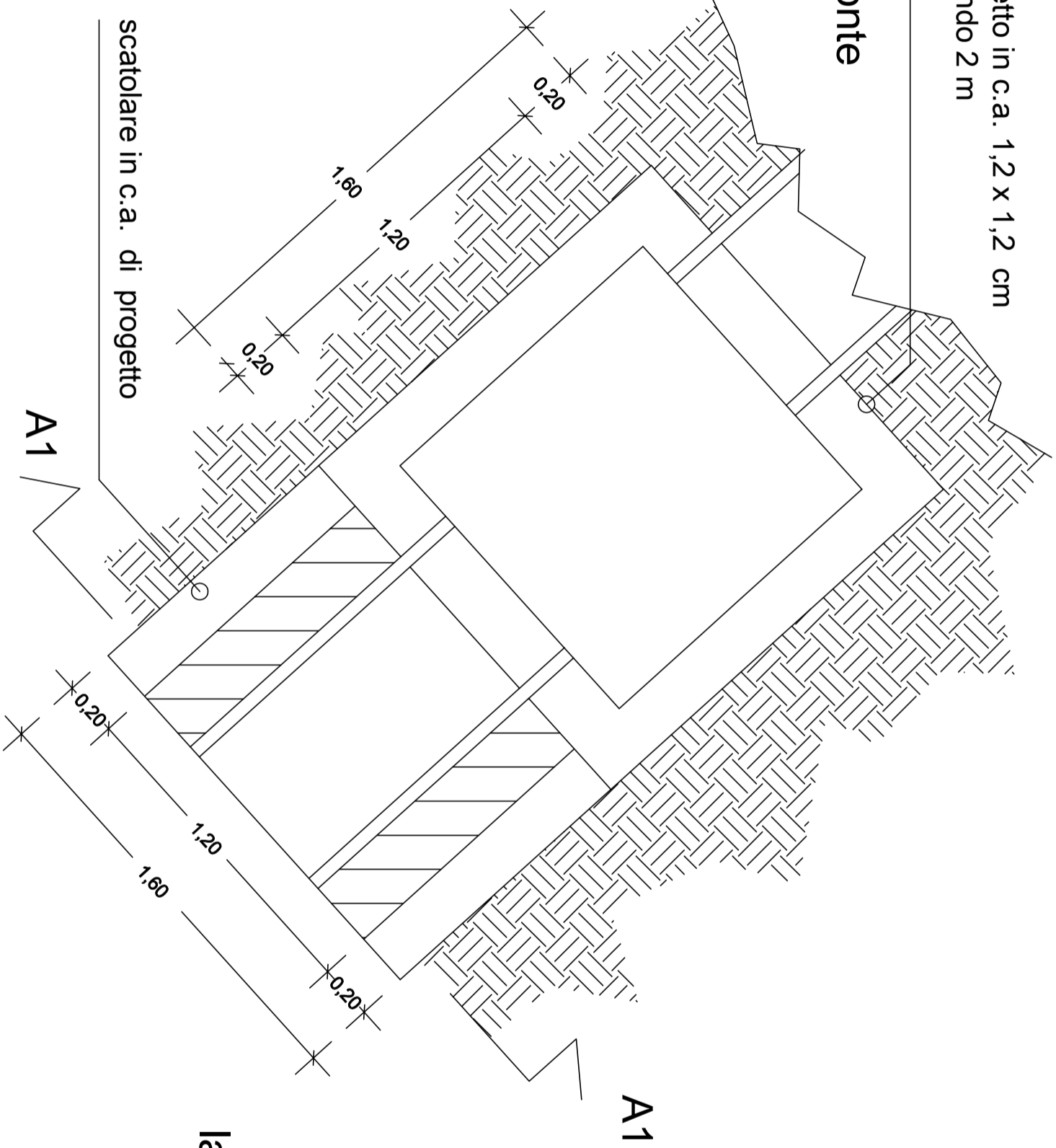


PIANTA

scatolare in c.a. attraversamento strada vicinale

pozzetto in c.a. 1,2 x 1,2 cm
profondo 2 m

lato monte



lato valle

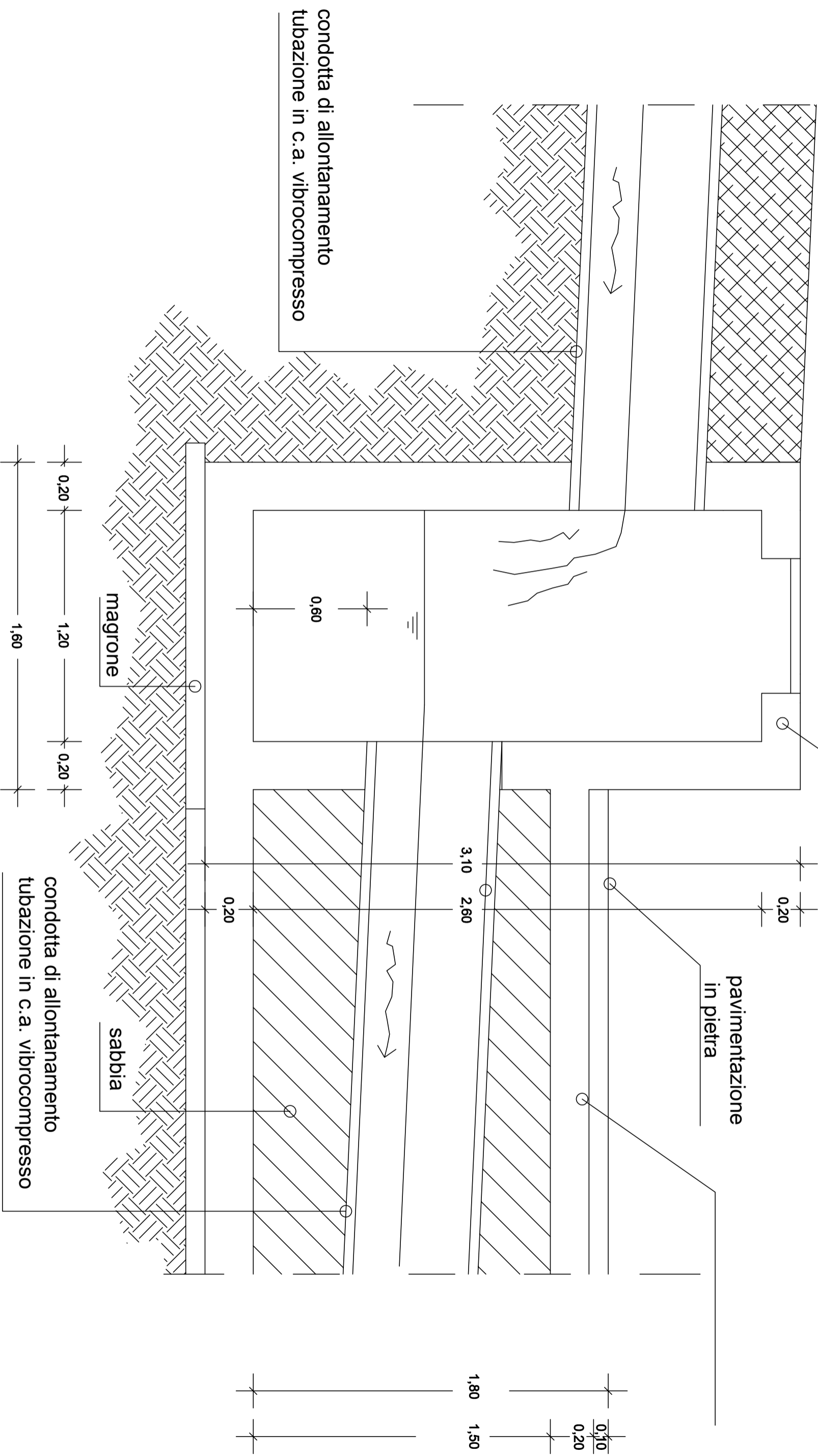
scatolare in c.a. di progetto

MONTE

SEZIONE LONGITUDINALE

pozzetto in c.a. 1,2 x 1,2 x 2

VALLE



condotta di allontanamento
tubazione in c.a. vibrocompreso

magrone

sabbia

pavimentazione
in pietra

condotta di allontanamento
tubazione in c.a. vibrocompreso

0,20 1,20 0,20 1,60

0,10 0,20 1,80 1,50

sezione A1 - A1

scatolare in c.a. attraversamento strada vicinale

