



COMUNE DI PIETRAFITTA
Provincia di Cosenza



Oggetto

Messa in sicurezza dei movimenti franosi nelle frazioni
Francconi, Vicinanza, Campitello e Dota a rischio PAI R3

Committente Comune di Pietrafitta

PROGETTO DEFINITIVO

Tavola

TAV.6b Planimetria stato di Progetto
Frazione Campitello

scala
1:500

Il Geologo
Dott. Marco Eraldo LE PERA




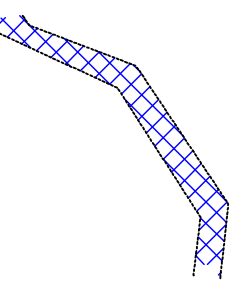
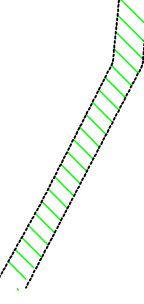
Il RUP e Progettista
Ing. Francesco STELLATO

Il Sindaco
Rag. Antonio MUTO

Visti e approvazioni

Data Emissione **NOVEMBRE 2020**

LEGENDA

-  corsi d'acqua - CTR
-  Pozzetto in progetto "M", "C" e "V"
-  condotta scioltare in c.a. di progetto
-  condotta scioltare a valle in c.a. esistente
-  condotta scioltare a monte in c.a. esistente

