



COMUNE DI PIETRAFITTA

Provincia di Cosenza



Oggetto

Messa in sicurezza dei movimenti franosi nelle frazioni Franconi, Vicinanzo, Campitello e Dota a rischio PAI R3

Committente Comune di Pietrafitta

PROGETTO DEFINITIVO

Tavola

TAV.5d

Particolari Costruttivi delle Opere
Frazione Vicinanzo

scala

1:50

1:20

il Geologo

Dott. Marco Eraldo LE PERA

il RUP e Progettista

Inn. Francesco STELLATO

il Sindaco

Rag. Antonio MUTO

Visti e approvazioni

Data Emissione NOVEMBRE 2020

ingresso
lotto privato

muretto in cls
in progetto h = 1 m

strada comunale

muretto in cls

sistemazione terreno
a gradoni

gabbionate

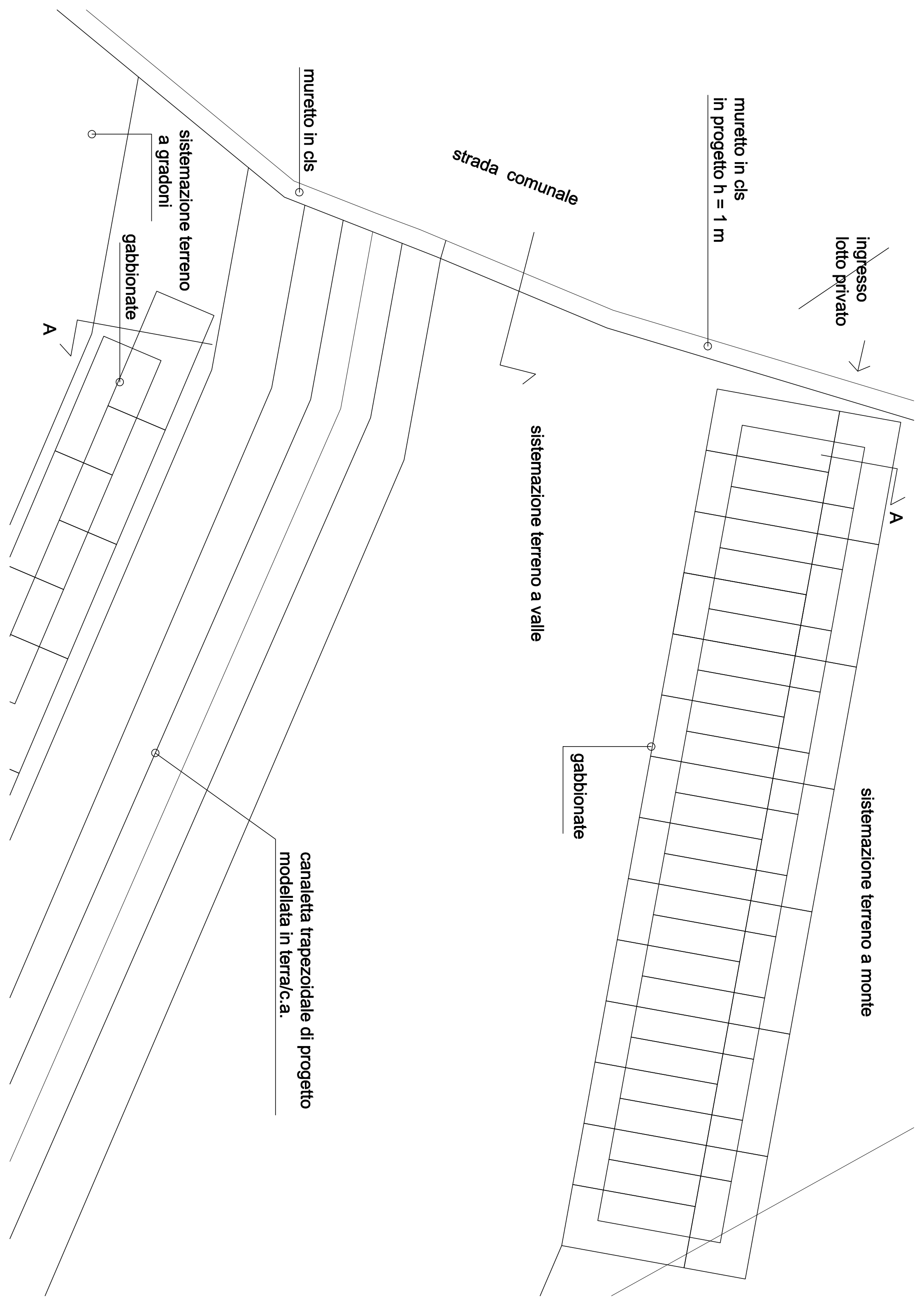
A

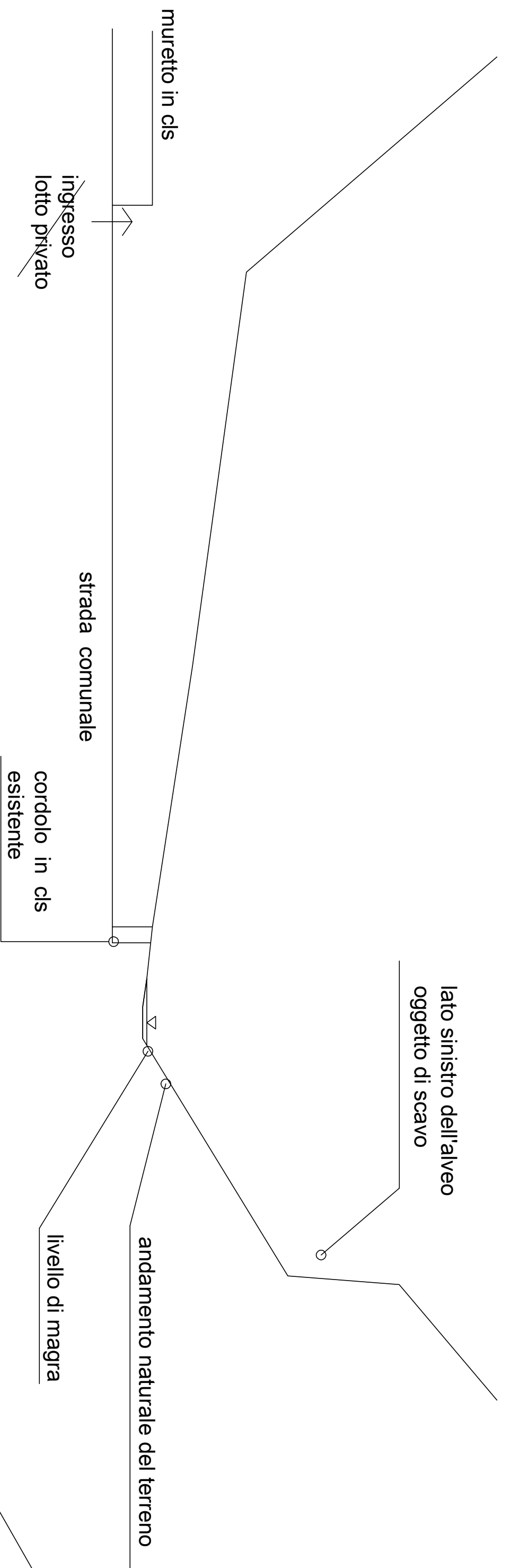
sistemazione terreno a monte

gabbionate

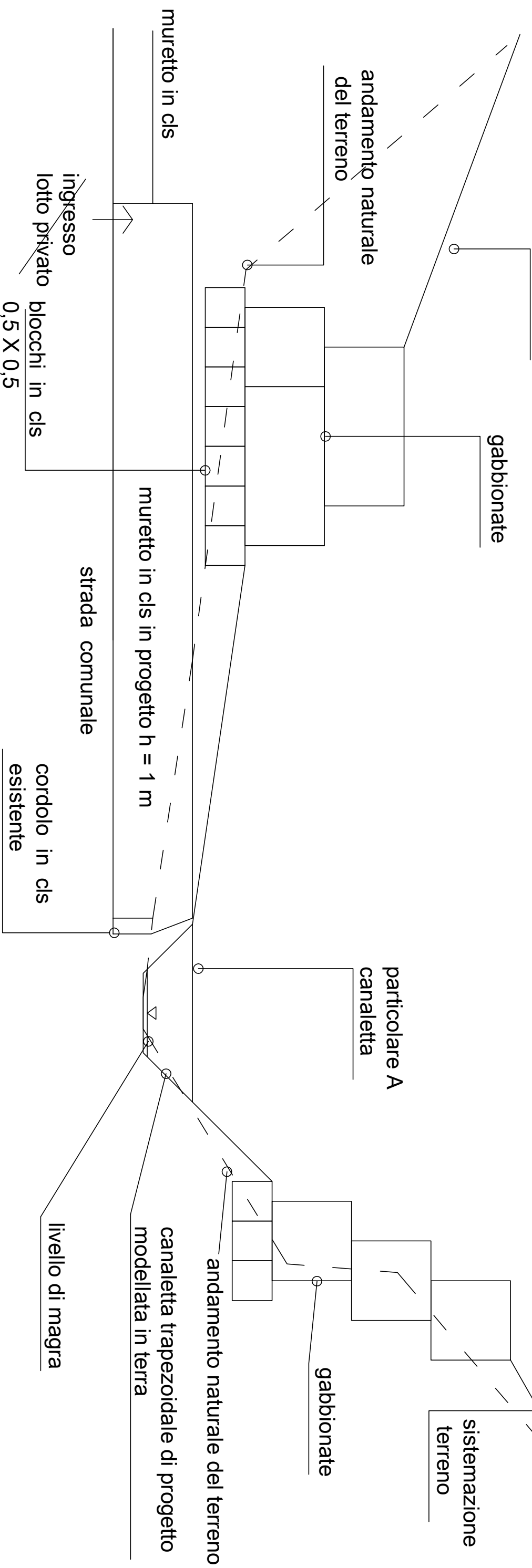
sistemazione terreno a valle

canaletta trapezoidale di progetto
modellata in terra/c.a.



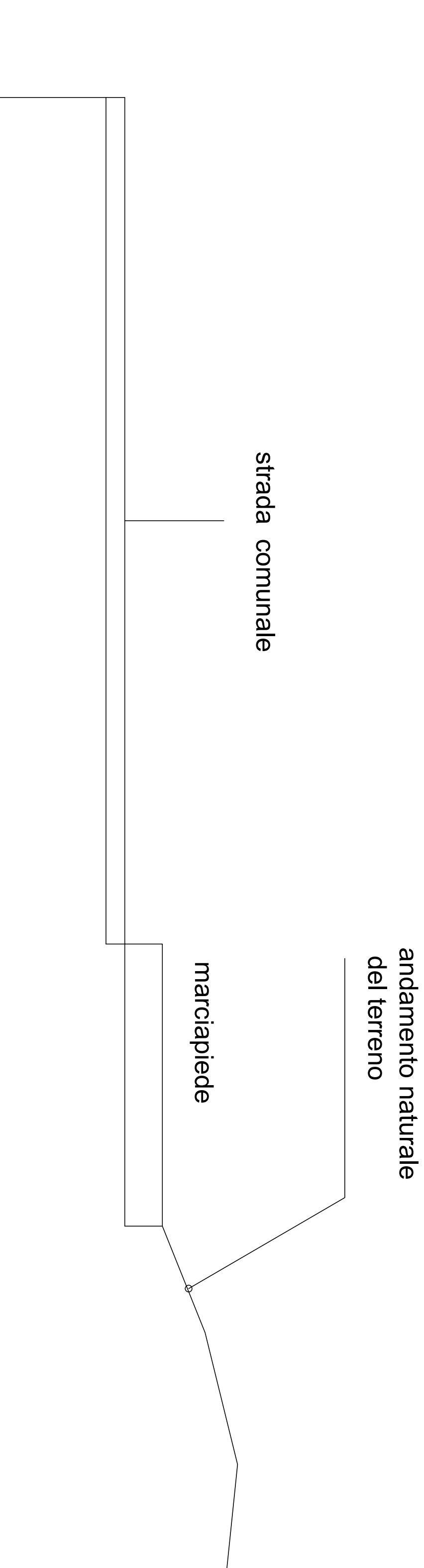


SEZIONE A - A : STATO ATTUALE

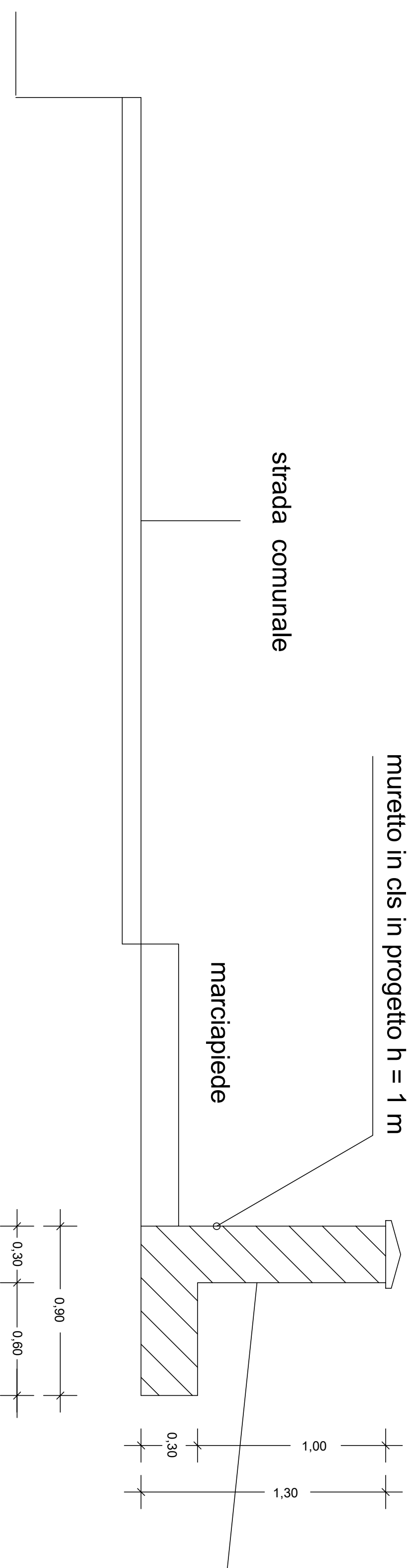


SEZIONE A - A : STATO FUTURO

SEZIONE TRASVERSALE STRADA : STATO ATTUALE



SEZIONE TRASVERSALE STRADA : STATO FUTURO



andamento naturale
del terreno

sistemazione terreno
a gradoni

andamento naturale
del terreno

gabbionate

blocchi in cls
0,5 x 0,5

lato sinistro dell'alveo
oggetto di scavo

SEZIONE B - B : STATO ATTUALE

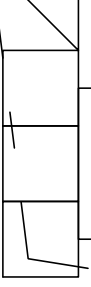
livello di magra

particolare A
canaletta

gabbionate

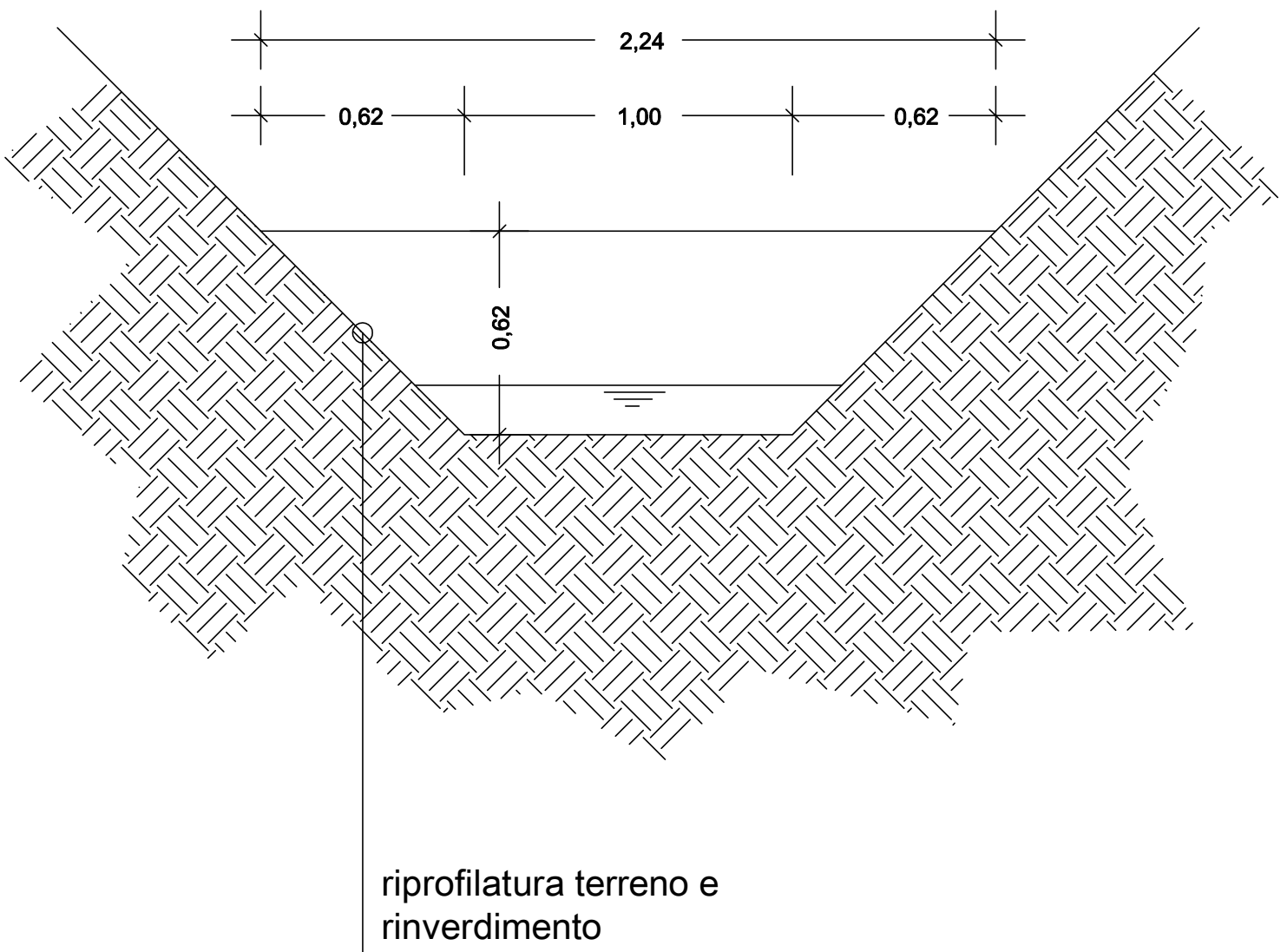
SEZIONE B - B : STATO FUTURO

livello di magra



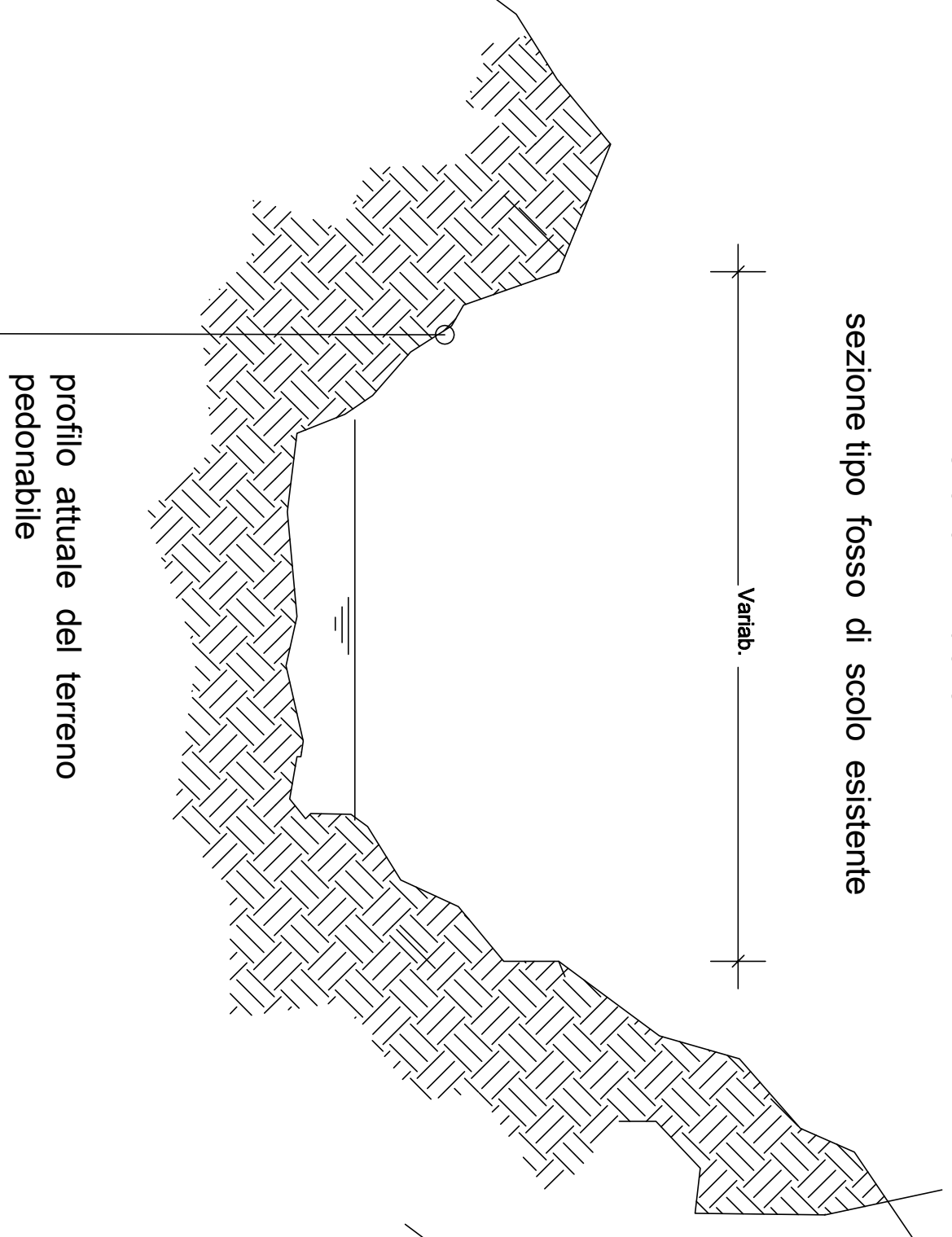
particolare sezione alveo in progetto

sezione tipo canaletta in terra inerbita



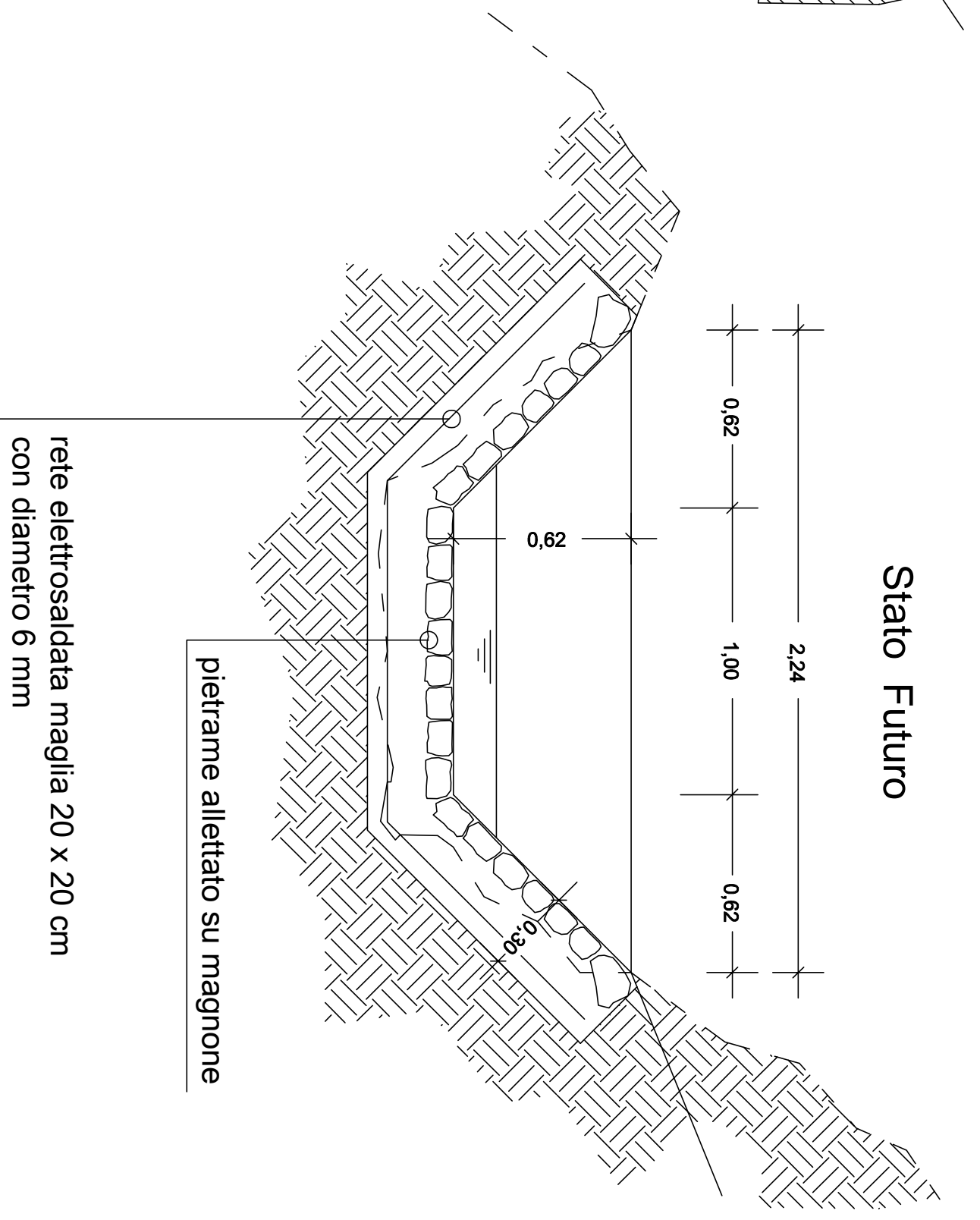
Stato Attuale

sezione tipo fosso di scolo esistente

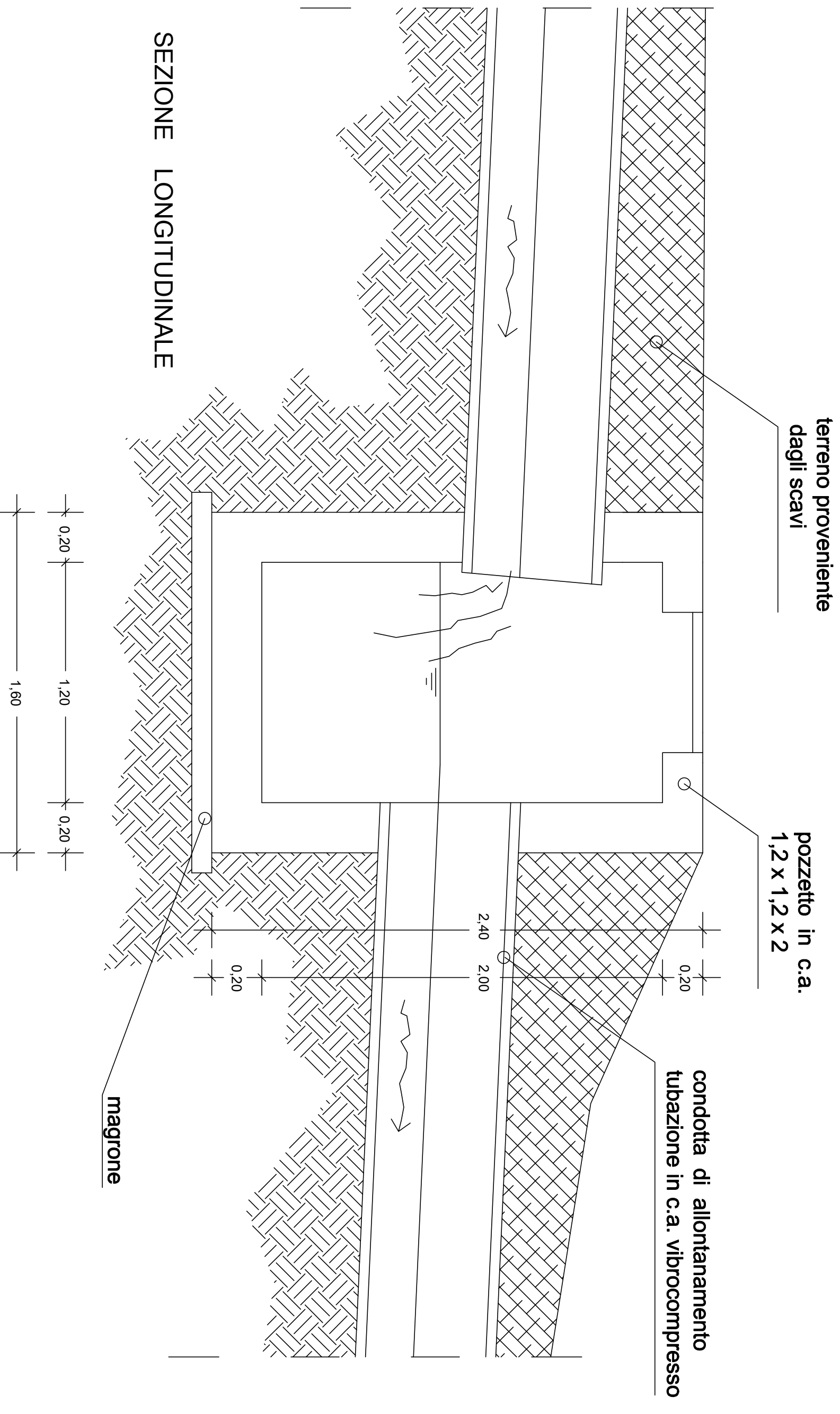


sezione tipo fosso di scolo
con sezione tipo canaletta lastricata in pietrame

Stato Futuro



sezione tipo canale a pelo libero a sezione circolare



particolare canale

sezione tipo canale a pelo libero a
sezione circolare

