



COMUNE DI PIETRAFITTA

Provincia di Cosenza



Oggetto

Messa in sicurezza dei movimenti franosi nelle frazioni Franconi, Vicinanza, Campitello e Dota a rischio PAI R3

Committente Comune di Pietrafitta

PROGETTO DEFINITIVO

Tavola

TAV.4d

Particolari Costruttivi delle Opere
Frazione Franconi

scala

1:20

il Geologo

Dott. Marco Eraldo LE PERA

il RUP e Progettista

Inn. Francesco STELLATO

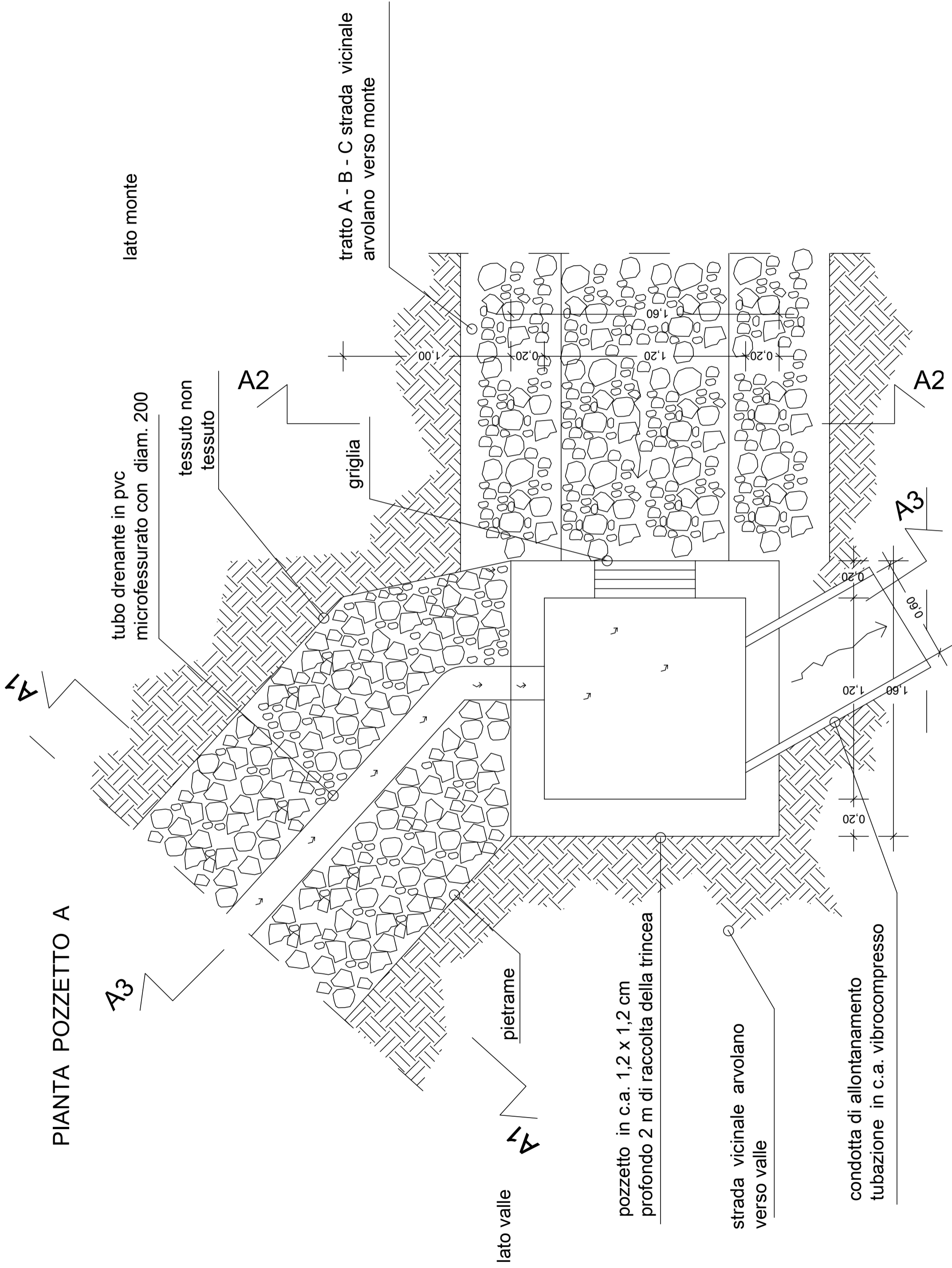
il Sindaco

Rag. Antonio MUTO

Visti e approvazioni

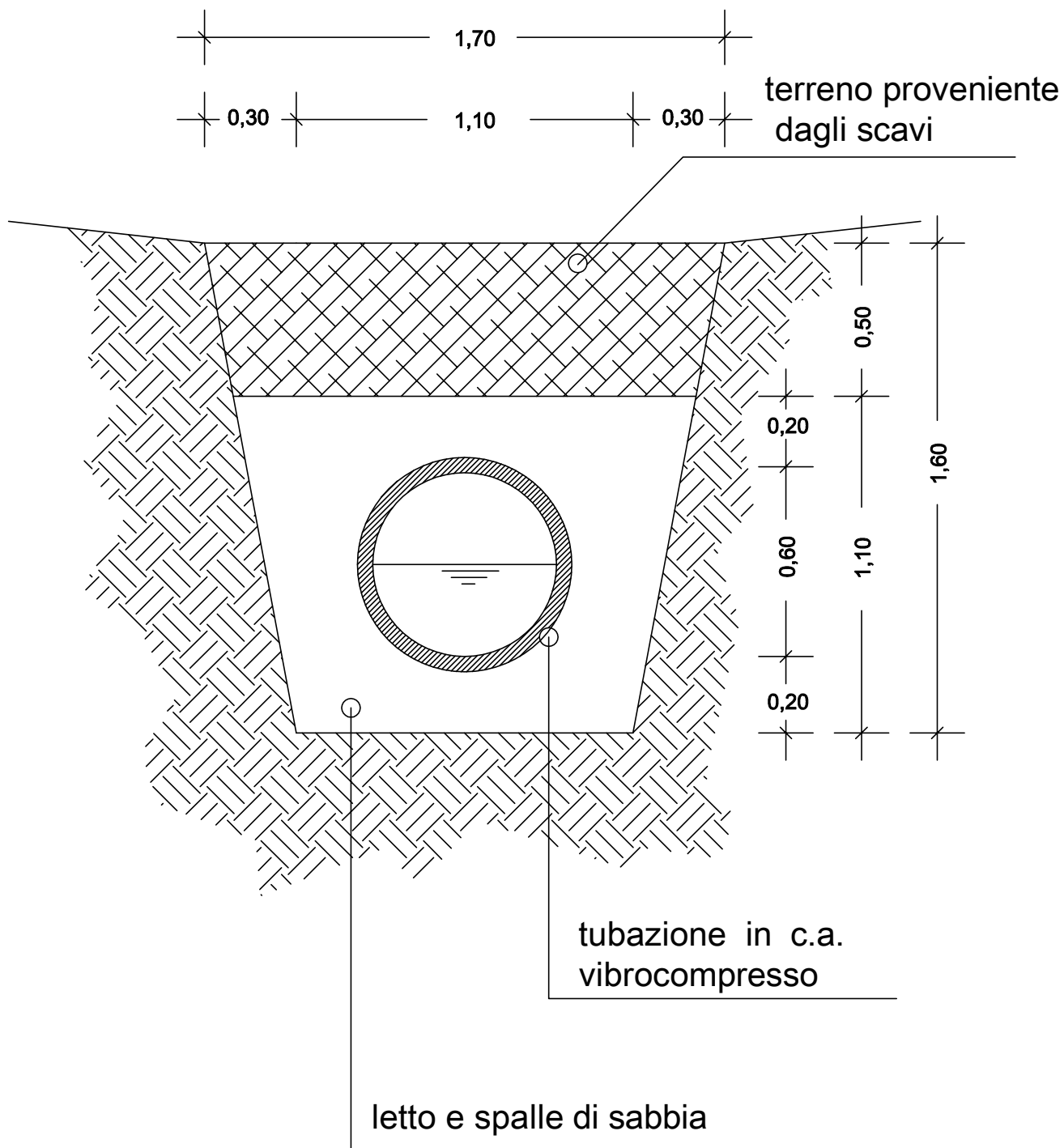
Data Emissione NOVEMBRE 2020

PIANTA POZZETTO A



sezione A1 - A1

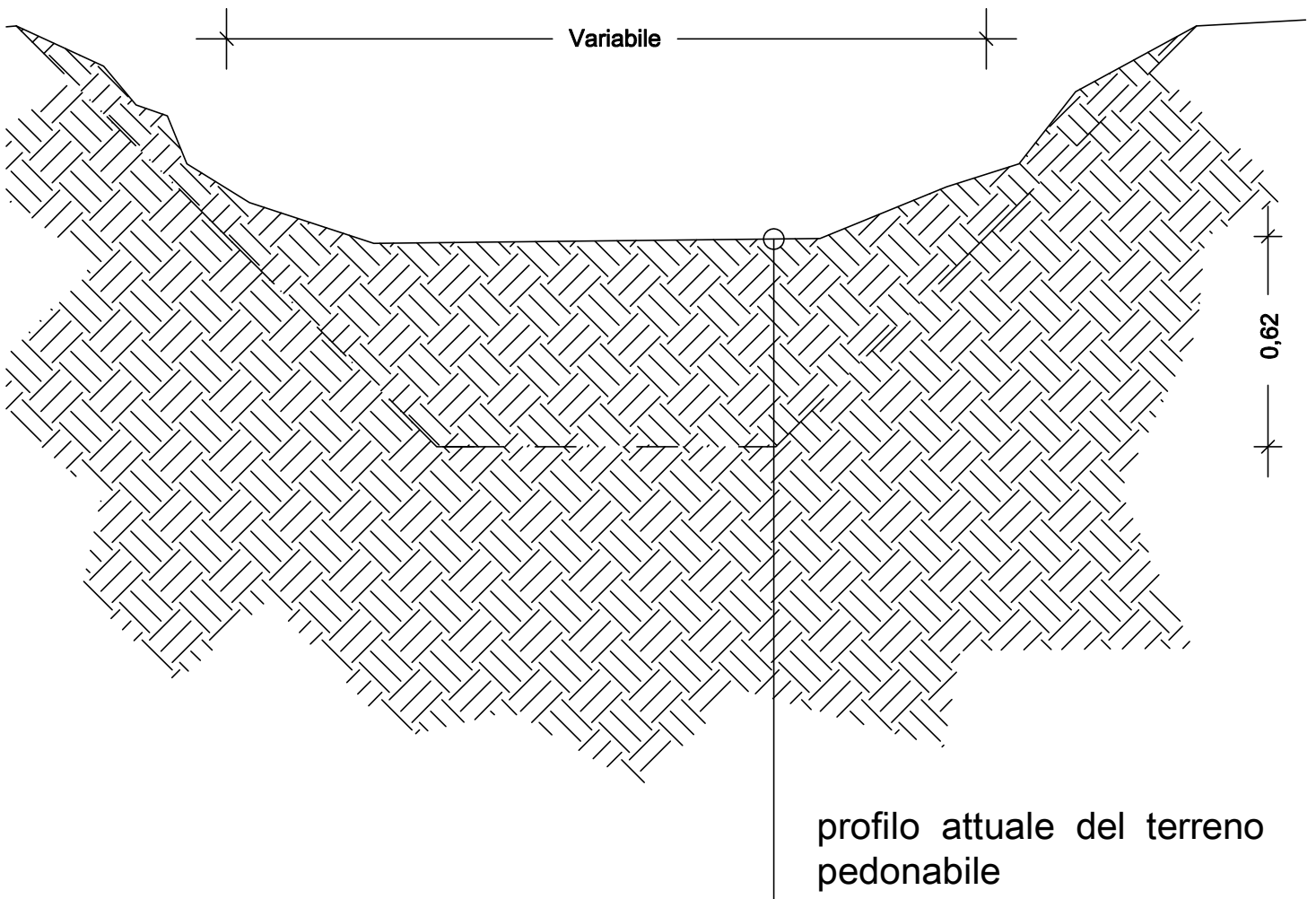
sezione tipo canale a pelo libero a
sezione circolare



sezione A2 - A2

particolare tratto A - B - C strada vicinale arvolano
Stato Attuale

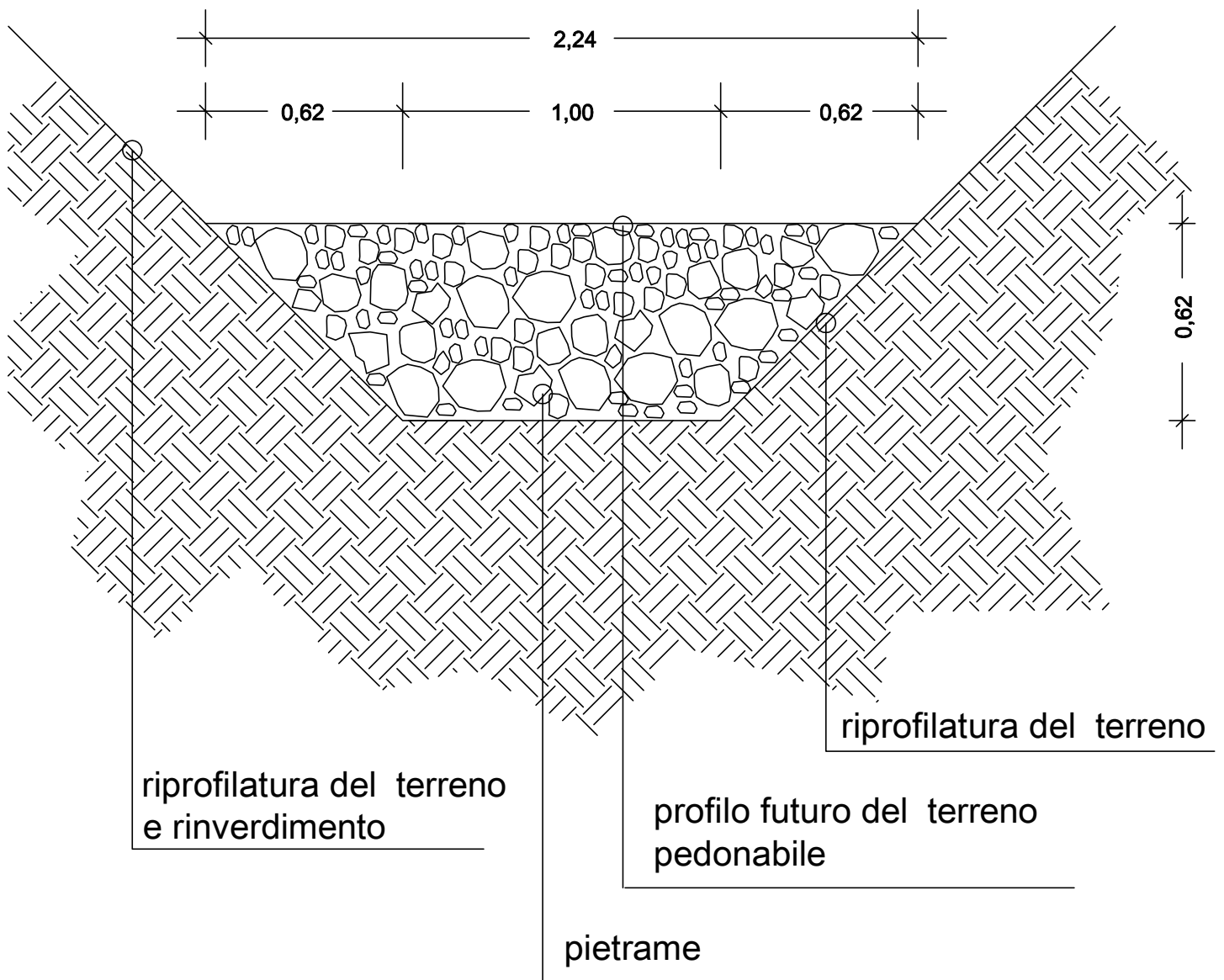
sezione tipo canaletta in terra inerbita



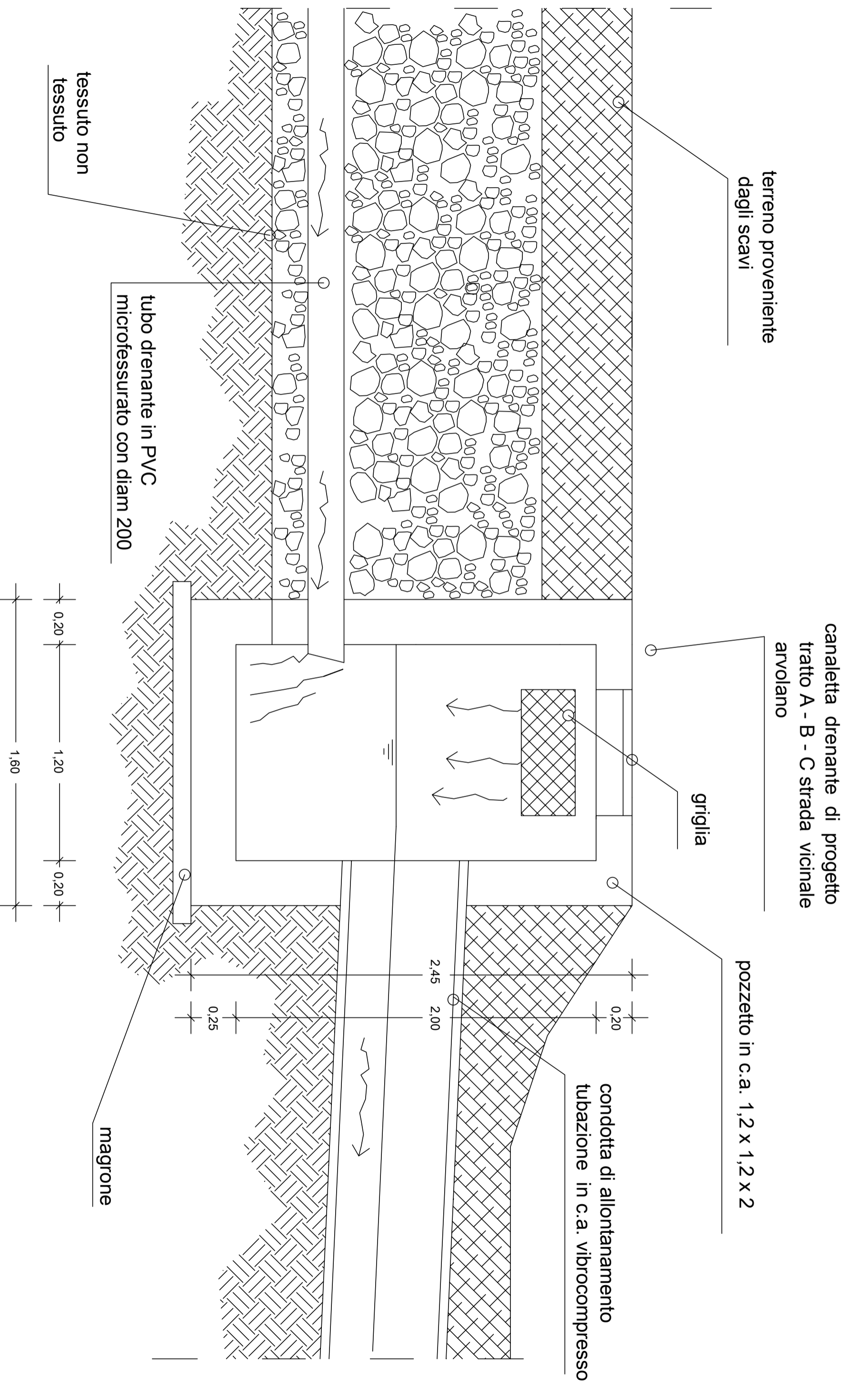
sezione A2 - A2

particolare tratto A - B - C strada vicinale arvolano
Stato Futuro

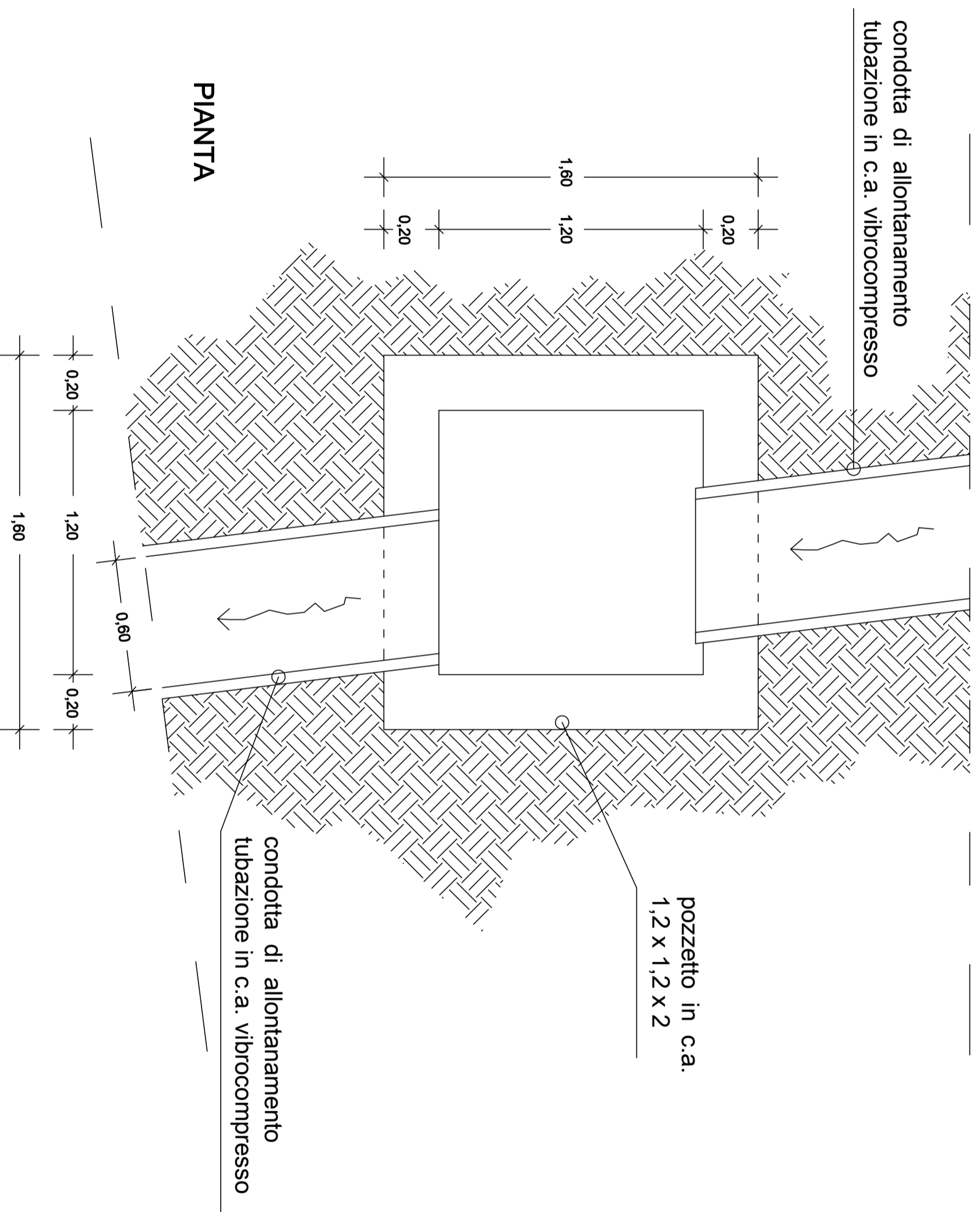
sezione tipo canaletta in terra inerbita



sezione A3 - A3



sezione tipo canale a pelo libero a sezione circolare - line principale e secondaria -



sezione tipo canale a pelo libero a sezione circolare - line principale e secondaria -

